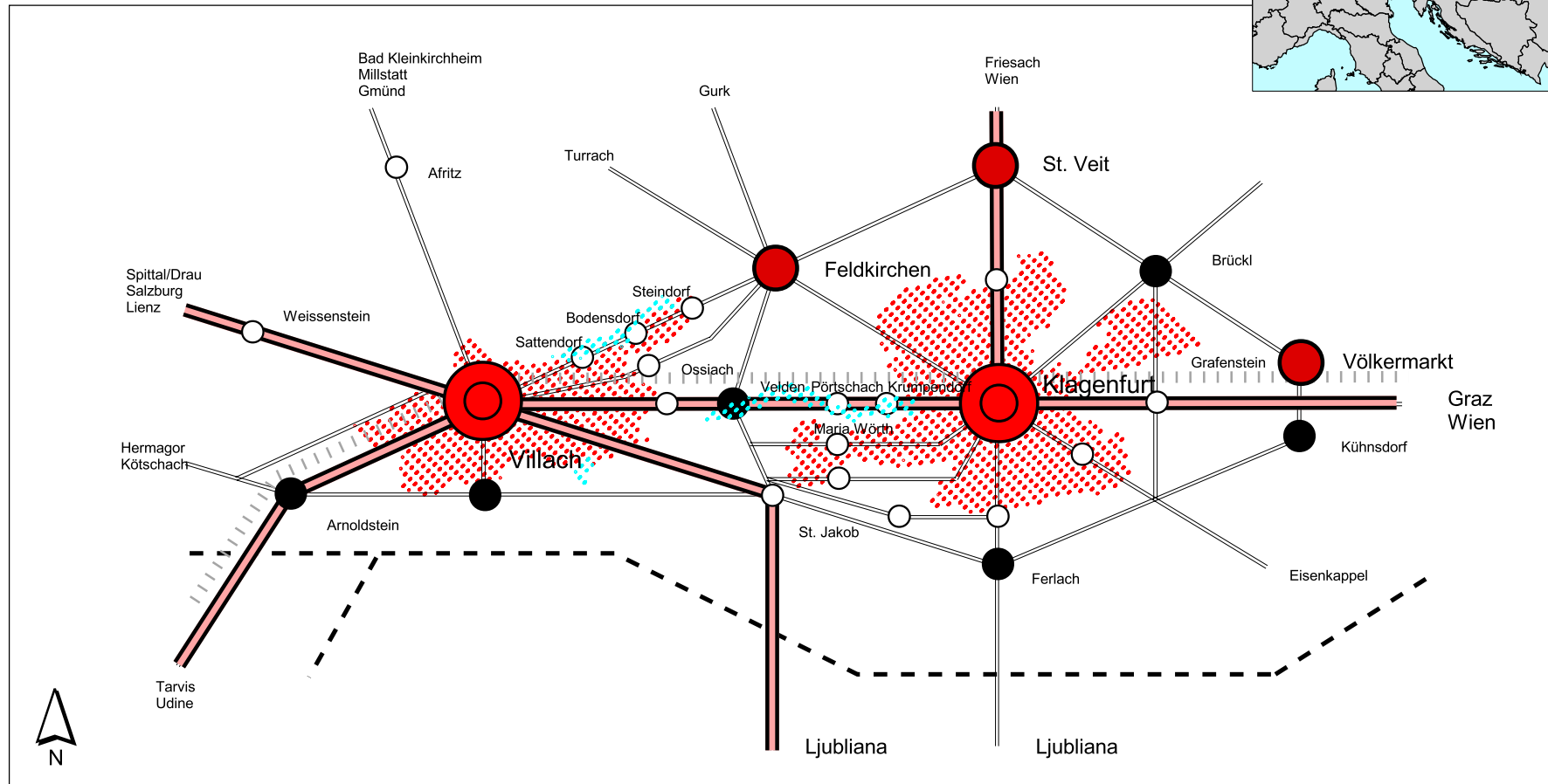
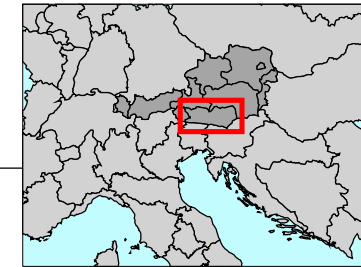
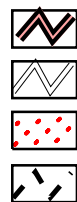


KÄRNTEN - Zentralraum Siedlungsstruktur



LEGENDE:



Hauptverkehrsnetz
(TEN-Korridore)
Verkehrsnetz
Stadtumland, Raum mit großer
Bevölkerungsdynamik (>10%)
Staatsgrenze



Seen
HL-Korridor



Oberzentrum



Mittelzentrum



Unterzentrum



Hauptorte

IMPRESSUM

Quelle: KAGIS
nach: Arch. O. Prof. Dr. R. Wurzer

Fachliche Bearbeitung:
DI Christian Seidenberger

GIS Bearbeitung:
Mag. Klaus Gruber

Stand: Mai 2003



AMT DER KÄRNTNER
LANDESREGIERUNG
Abteilung - 20
Landesplanung
Wulfengasse 13
9020 KLAGENFURT
email: kagis@ktn.gv.at