

# REGIONALES ENTWICKLUNGSLEITBILD BEZIRK HERMAGOR

LANDESPLANUNG KÄRNTEN

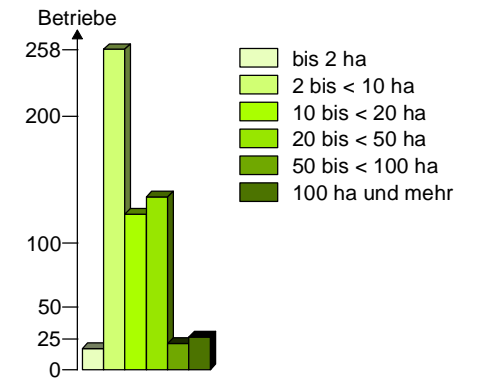


Amt der Kärntner Landesregierung  
Abteilung 20 - Landesplanung

## Wirtschaft

### Land- und Forstwirtschaft

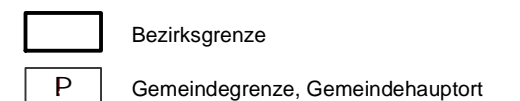
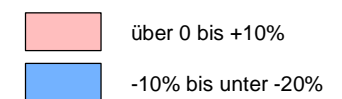
Anzahl land- und forstwirtschaftlichen Betriebe nach Größenklassen 1999



Anteil der Betriebe an der Erwerbsart 1999 in Prozent

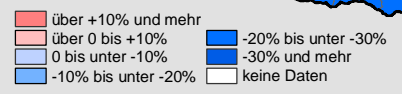

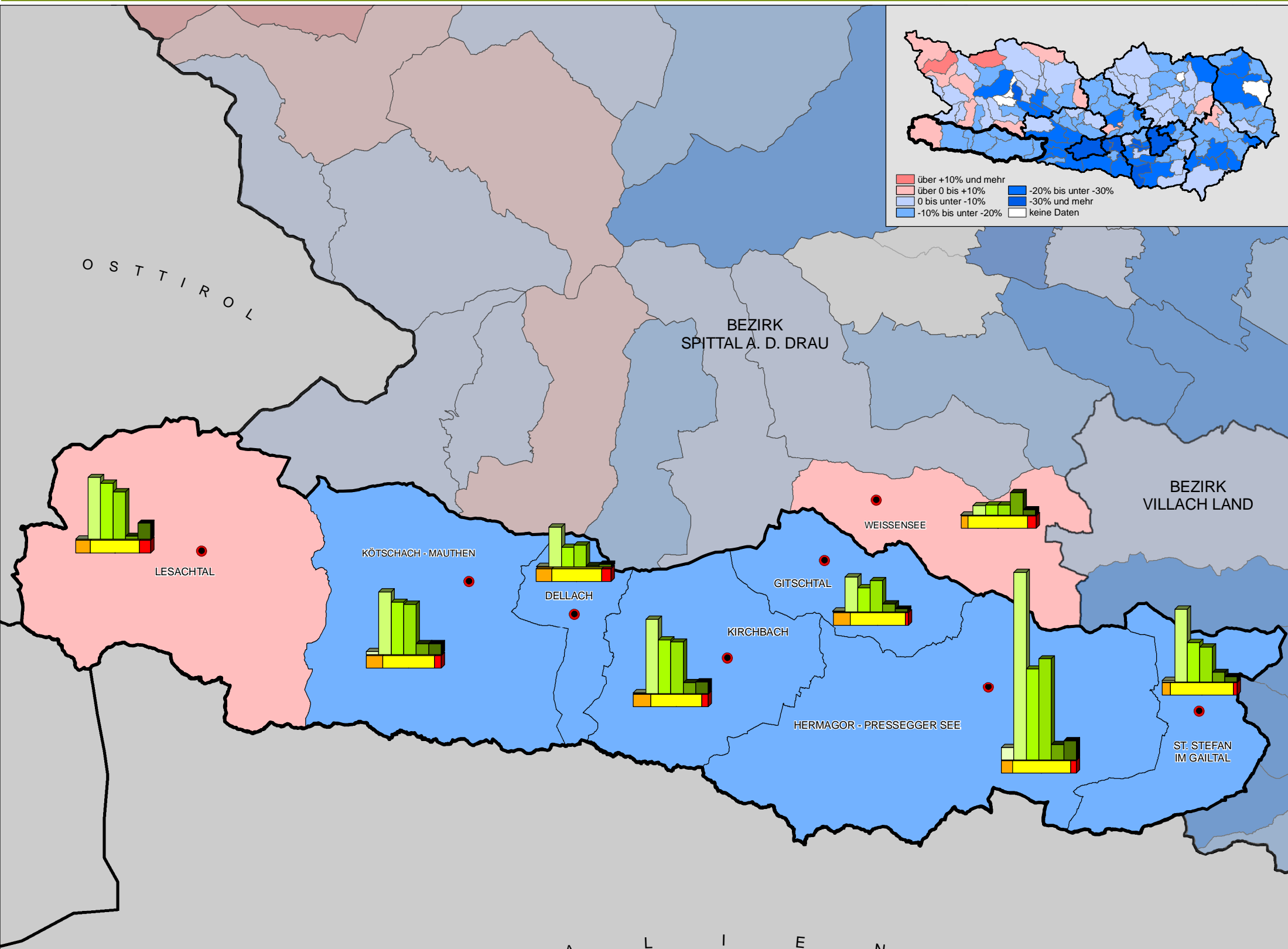



Veränderung der Anzahl der land- und forstwirtschaftlichen Betriebe 1990 bis 1999 in Prozent



Stand : August 2005  
Quelle: BEV  
Statistik Austria

Bearbeitung:  
Regionalplanung



O S T T I R O L

I T A L I E N

BEZIRK SPITAL A. D. DRAU

BEZIRK VILLACH LAND

LESACHTAL

KÖTSCHACH - MAUTHEN

DELLACH

KIRCHBACH

GITSCHTAL

WEISSENSEE

HERMAGOR - PRESSEGGER SEE

ST. STEFAN IM GAILTAL