

REGIONALES ENTWICKLUNGSLEITBILD REGION SPITTAL/DRAU

LANDESPLANUNG KÄRNTEN

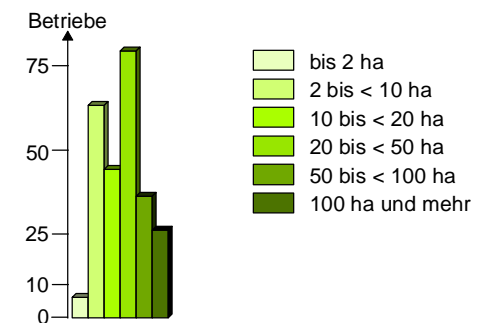


Amt der Kärntner Landesregierung
Abteilung 20 - Landesplanung

Wirtschaft

Land- und Forstwirtschaft

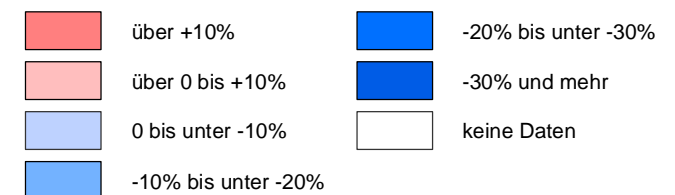
Anzahl land- und forstwirtschaftlichen Betriebe nach Größenklassen 1999



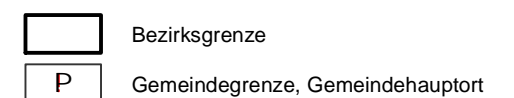
Anteil der Betriebe an der Erwerbsart 1999 in Prozent



Veränderung der Anzahl der land- und forstwirtschaftlichen Betriebe 1990 bis 1999 in Prozent



Anmerkung: 1990 gehörte Mühlendorf zu Reischek, Sachsenburg zu Lurnfeld



Stand : August 2005
Quelle: BEV
Statistik Austria

Bearbeitung:
Regionalplanung

